

# SARDINIEN



IMMER EINE REISE WERT

Seit vielen Jahren steht Sardinien ganz oben auf der Liste der Kurvensüchtigen, wenn es um Motorradspaß vom Feinsten geht. Die, nach Sizilien, zweitgrößte Insel im Mittelmeer überzeugt dabei mit Erhebungen bis über 1.800 m und einer knapp 2.000 Kilometer langen Küste. Dabei erstreckt sich die Insel auf 270 Kilometer Länge von Nord nach Süd und einer Breite von Ost nach West von 135 Kilometern. Sardinien, die „Karibik Europas“, besticht außerdem mit kilometerlangen weißen Sandstränden, türkisfarbigem Wasser und einer traumhaften Hügel- und Berglandschaft.



Zwischen Küste und Berge liegt ein schier unglaubliches, geschlängelttes Straßennetz mit größtenteils sehr gepflegten Straßen, das darüber hinaus mit einer sagenhaften Verkehrsarmut aufwarten kann. Aber auch abseits der Straßen warten jede Menge Highlights die entdeckt werden müssen.



Die nordöstliche Küste von Sardinien zählt zu den beliebtesten Urlaubsregionen der ganzen Insel und besticht durch schimmerndes Wasser mit einer Nuance Grün und den mondänen Esprit von Luxus. Der Hafen der Ortschaft Porto Cervo ist eine stark frequentierter Anlegestelle für luxuriöse Yachten. Gleich daneben die weltbekannte Costa Smeralda.

Man sieht also es ist nicht so easy sich für die richtigen Routen auf der Insel zu entscheiden. Will man nur Küste fährt man einmal rund. Will man nur Berge hält man sich an den Inselmittelpunkt. Will man beides müß man Kompromisse eingehen. Man sieht also, Sardinien ist nicht nur für einen Besuch lohnenswert.

Die beste Zeit für einen Besuch mit Biker-Wetter kann man sich an der Klimatabelle aussuchen, je nach dem was und wie man es möchte.

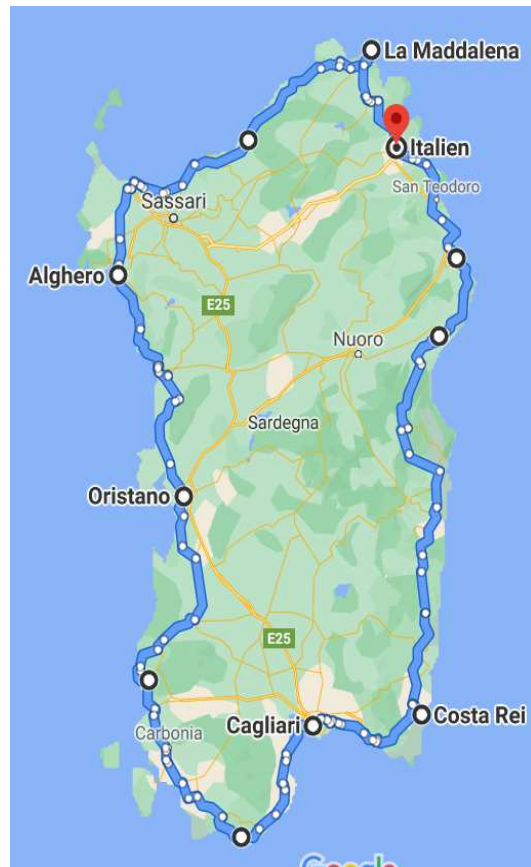
	Jan	Feb	Mär	Apr	Mai	Jun	Jul	Aug	Sep	Okt	Nov	Dez	
Max. Temperatur (°C)	13,1	13,8	16,1	18,8	22,9	27	30,1	29,9	26,8	22,4	17,8	14,4	Ø 21,1
Min. Temperatur (°C)	6,3	6,7	8,2	10,1	13,1	16,7	19,2	19,8	18	14,7	10,8	8,1	Ø 12,7
Niederschlag (mm)	49	43	38	30	30	11	3	12	28	76	76	62	Σ 458
Regentage (d)	8	7	7	5	4	1	0	1	3	6	9	9	Σ 60

## Wie kommt man nach Sardinien?

Man kann mit dem Flugzeug anreisen und sein Bike einführen lassen, oder man mietet sich vor Ort ein Bike, oder man fährt auf eigenen Rädern nach Sardinien. Beim letzteren sind die beliebtesten Abprunghäfen für die Fähre Genua und Livorno in Italien, wobei Livorno die besseren Verbindungen hat. Man kann abends ablegen und ist früh morgens auf Sardinien. Von Mitte Deutschland bis zur Fähre sind es ca 1.000 bzw 1.100 km.

## Sardinien einmal rund

Man kann kpl die Küstenstraßen fahren oder man kann hier und da eine kleine Runde durch die Berge machen, was aber heißt die Küste zu verlassen. Wie auch immer, Einmal rund bedeutet ca. 850 km Küstenstraße.



Bei dieser Variante sollte man ca 4-5 Tage für Sardinien einrechnen. Auch muß man sich bewußt sein, daß man täglich die Unterkunft wechseln muß. Ist aber kein Problem. Freie Kapazitäten sind auch ohne Reservierung kurzfristig zu haben. Für die Urlaubsmonate Juli und August sollte man jedoch vorbuchen, da dann die Insel von den Italienern kpl in Beschlag genommen wird.

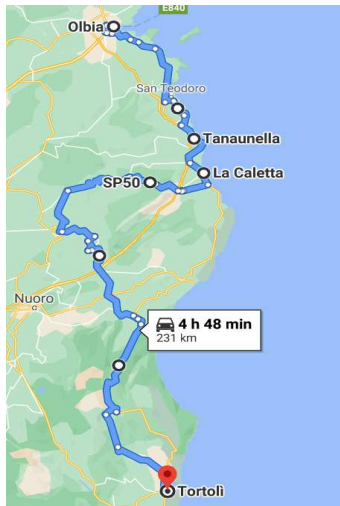
# Tourvorschlag

Hier mal ein Tourvorschlag um die Berglandschaft aber auch die Küste zu erleben:

Abfahrt Freitag morgens  
Weiterfahrt Samstag morgens  
Ankunft Sardinien am Sonntag, Fährhafen Olbia um 7 Uhr morgens

- Übernachtung auf halber Strecke  
- Abendfähre um 19 Uhr

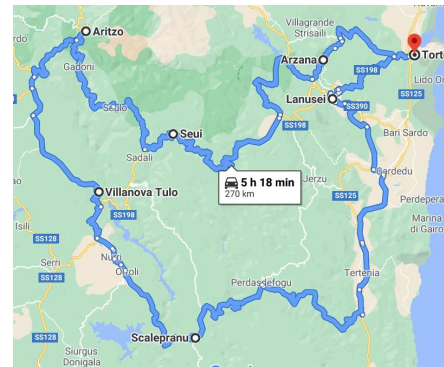
Sonntag - Tortoli



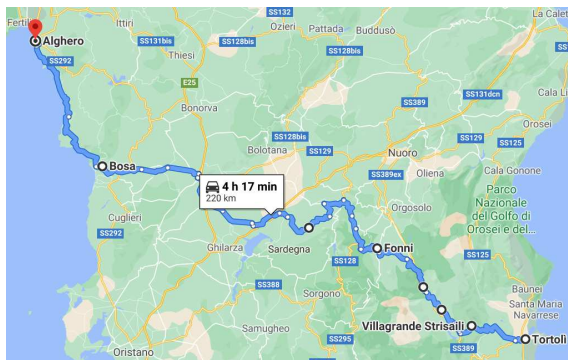
Montag – Tortoli



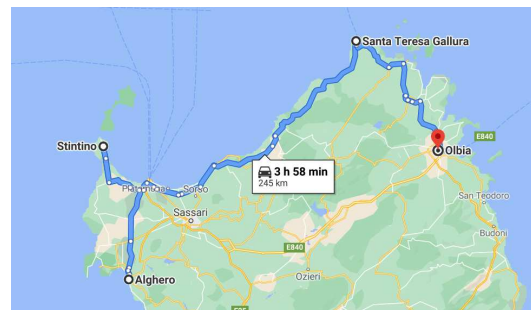
Dienstag Tortoli



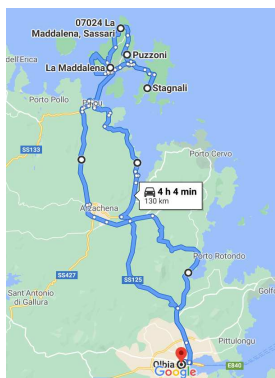
Mittwoch – Alghero



Donnerstag - Olbia



Freitag - Olbia, wer will Magdalena Archipel



Samstag Abreise

Samstag abend – Fähre 19 Uhr  
Sonntag morgen 7 Uhr Italien  
- Heimfahrt mit Übernachtung  
Montag abend - zu Hause

# Sehenswürdigkeiten auf der Insel

