

Road Map Bike-Tour Kanada

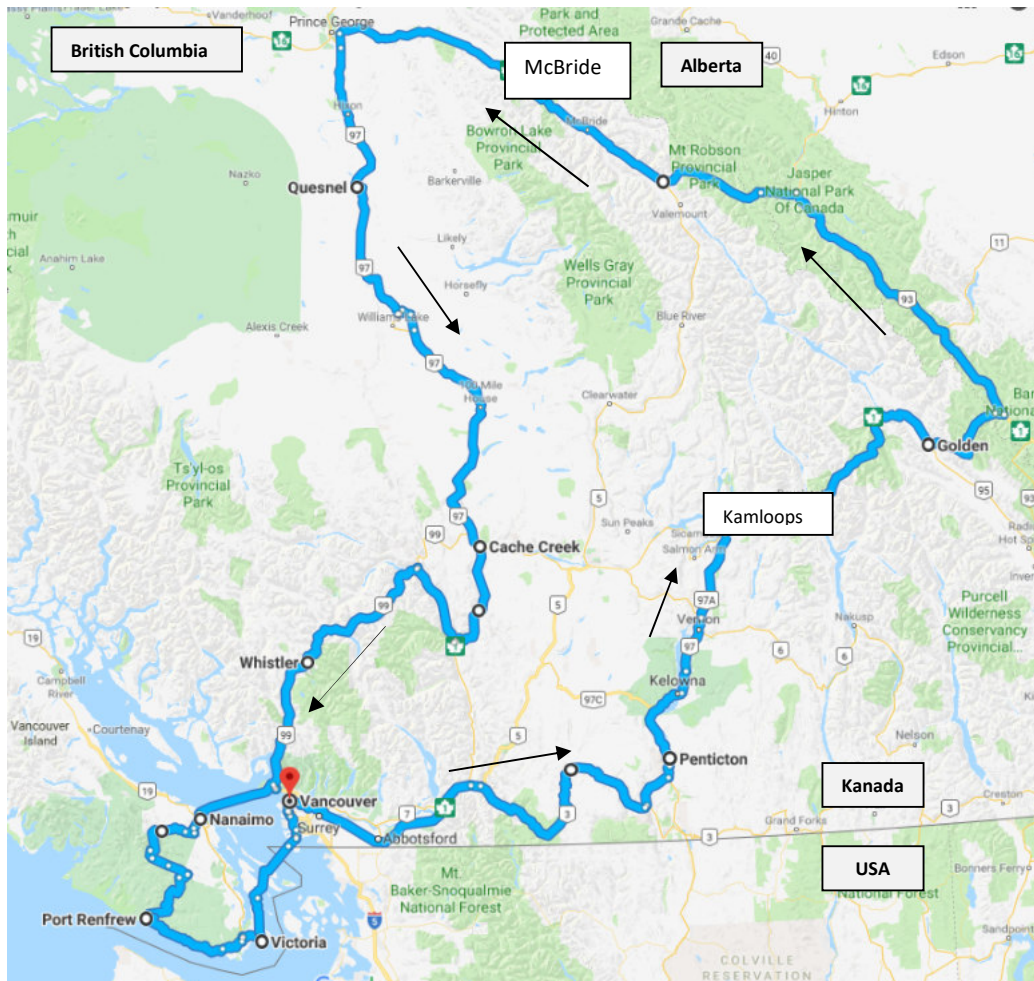


KANADA

Rundreise durch die Rockies

20.07. – 05.08.2019

Die Route



Vancouver	=>	Penticton	=>	415 km
Penticton	=>	Kamloops	=>	238 km
Kamloops	=>	Golden	=>	360 km
Golden	=>	Jasper	=>	308 km
Jasper	=>	McBride	=>	167 km
McBride	=>	Quesnel	=>	319 km
Quesnel	=>	Cache Creek	=>	322 km
Cache Creek	=>	Whistler	=>	216 km
Whistler	=>	Namaimo	=>	170 km
Namaimo	=>	Victoria	=>	265 km
Victoria	=>	Vancouver	=>	115 km

Gesamtstrecke damit: 2.895km

Vancouver, vom 20. – 21.07.2019

Höhe üNN: 58 m

Samstag, 20.08.2019

Wir kommen mit Flug DE 2454 um 15.40 Uhr Ortszeit in Vancouver an und fahren ins Hotel.



Transfer wird noch geklärt.

Entfernung Flughafen => Hotel ca 15 km.

Hotel in Vancouver

Sandman Hotel Vancouver City, 180 W Georgia St, Vancouver,
BC V6B, 4P4 Kanada

Tel: +1 604 681 2211

email: reservations@sandman.ca

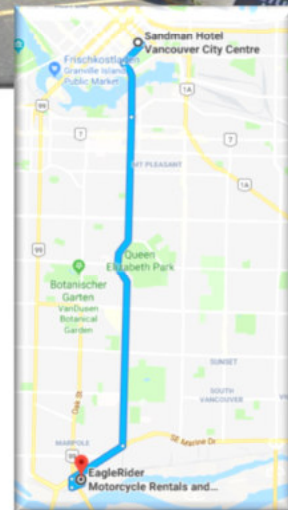
Anschließend steht uns der restliche Tag zur Aklimatisierung und Nightlife zur Verfügung

Sonntag, 21.07.2019

Heute übernehmen wir die Bikes bei EagleRider in Vancouver. Möglich ab 9 Uhr.



Adresse: EagleRider Motorcycle Rentals and Tours Vancouver
8910 Saughnessy Street Vancouver BC, V6P 3Y5
Tel: +1 778 775 6033 oder +1 877 468 9908
email: nngouma@eaglerider.com



Entfernung ca 10 km

Anschließend machen wir uns mit den Bikes vertraut und fahren zu den Sightseeing-Spotlight in Vancouver.

Mögliche Highlights Vancouver

Vancouver, ein geschäftiger Seehafen an der Westküste in British Columbia, ist eine von Kanadas am dichtesten besiedelten und ethnisch vielfältigsten Städten. Als beliebte Filmkulisse ist es umgeben von Bergen und bietet auch eine blühende Kunst-, Theater- und Musikszene. Die Vancouver Art Gallery ist bekannt für ihre Werke von regionalen Künstlern, während das Museum of Anthropology einzigartige First Nations-Sammlungen zeigt.

Capilano Suspension Bridge

Die Capilano Suspension Bridge ist eine frei schwingende Seilbrücke und überspannt den gleichnamigen Fluss. Sie befindet sich in 70 Metern Höhe und weist eine Länge von 136

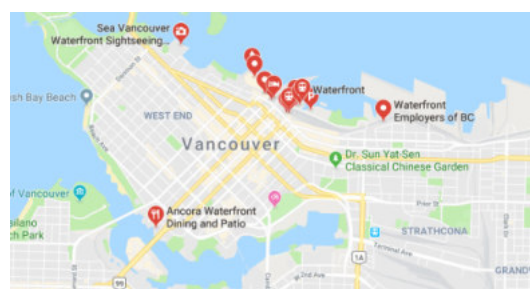


Metern auf. Erbaut wurde die Brücke zwischen 1888 und 1889 errichtet und gehört zu einem Privatgelände, welches jedoch der Öffentlichkeit zugänglich ist. Es werden zudem verschiedene Führungen angeboten und man hat die Möglichkeit, die Dauerausstellung „Living Forest“ zu besuchen. Besonders interessant sind die Aufführungen von Indianern, die stammestypische Tänze, Gesänge und Geschichten zum Besten geben. Ein weiteres Highlight sind die „Treetop Adventures“, bei dem man über kleine Hängebrücken von Baumkrone zu Baumkrone wandern und so die Einzigartigkeit des Regenwaldes bestaunen kann. Ferner gibt es den „Cliffwalk“. Der sehr schmale Waldweg liegt hoch über dem Grund des „Capilano Canyon“ und wird von freitragenden

Stahlträgern gestützt. Die 215 Meter lange Strecke hat es in sich, denn Sie erklimmen den steilen Felsen über Treppen, Brücken und Plattformen. Sollte man ausprobieren

Waterfront

Die Fairmont Waterfront liegt in unmittelbarer Nähe unseres Hotels und bietet vom Wasserflugzeug bis zu den besten Restaurants der Stadt alles was das Herz begehrt.



Stanley Park

Der Stanley Park ist ein 404,9 [Hektar](#) großer [Park](#) in [Vancouver](#). Er ist der größte Stadtpark [Kanadas](#) und der 3.-größte Nordamerikas. Der nach [Frederick Arthur Stanley](#) benannte




Park befindet sich direkt neben der Innenstadt an der Nordspitze einer Halbinsel, die in den Fjord [Burrard Inlet](#) hineinragt. Jährlich wird er von etwa acht Millionen Einheimischen und Touristen besucht. Durch den Park zieht sich ein 200 km langes Netz von Spazierwegen. Der größte Teil des Parks besteht aus einem [Wald](#) mit rund einer halben Million Bäumen. Sehenswürdigkeiten sind unter anderem der Beaver Lake, das [Vancouver Aquarium](#), die vorgelagerte Insel Deadman's Island,

der [Siwash Rock](#) sowie die rund um den gesamten Park führende 8,8 km lange Ufermauer mit einer Fahrbahn für Spaziergänger, Fahrradfahrer und Inlineskater. Man muß aber nicht laufen wenn man die von Pferden gezogene Bahn durch den Park benutzt.

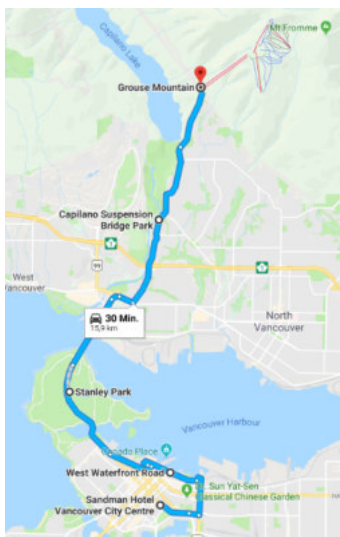
Grouse Mountain (Ski-Gebiet mit vielen Attraktionen)

Der Aufbau des Skigebiets begann in den 1930er-Jahren mit einem ersten Skilift. 1949 und 1951 folgten zwei Doppel-[Sesselbahnen](#). Ein weiterer Entwicklungsschritt war 1966 mit der Eröffnung der [Pendelbahn](#) Skyride, welche von North Vancouver auf den Berg führt. Gleichzeitig wurden auch zwei Restaurants bei der Bergstation eröffnet und mit dem Bau der größten [Beschneigungsanlage](#) Kanadas begonnen. Bereits zehn Jahre später wurde die Bahn durch eine zweite Pendelbahn ergänzt. Die Super Skyride mit einer Kabinengröße von 100 Passagieren. Seither wurden diverse weitere Hotels, Restaurants und Bahnen



auf dem Grouse Mountain gebaut. Nicht nur das, auch andere Attraktionen wie „Das Auge des Windes“, Paragliding, etc. sind im Gebiet zu bestaunen bzw. auszuprobieren. Das Auge des Windes ist eine große Windkraftanlage - die weltweit erste, die über einen Aufzug verfügt, der Zugang zu einem View-Point - Beobachtungsbereich hat, der direkt unter der Nabe der massiven 38 Meter (125 Fuß) langen Schaufeln mit 20 Stockwerken aufgehängt ist. Der View-Point ist in Glas eingeschlossen, einschließlich eines Bodensegments. Dies vermittelt ein ähnliches Gefühl wie das Fliegen in der klaren Plexiglas-Blase eines Jet-Hubschraubers. Diese Blase ist jedoch viel größer. Die Ansichten von The Eye of the Wind sind umwerfend. Sie sehen ganz Vancouver und seinen geschäftigen Hafen, die Coast Mountains (einschließlich der als Lions bekannten Zwillingsgipfel) und eine riesige, grüne Wildnis, die sich vor Ihnen mit einem 360-Grad-Blick ausbreitet. Es gibt auch eine Straße hinauf in das Skigebiet. Die Straße blieb aber aufgrund einer zerstörten Brücke und anschließendem Ruin der Betreiberfirma für viele Jahre geschlossen. Mittlerweile ist sie aber wieder befahrbar und lohnenswert zu fahren.

Lage der Sehenswürdigkeiten in Vancouver




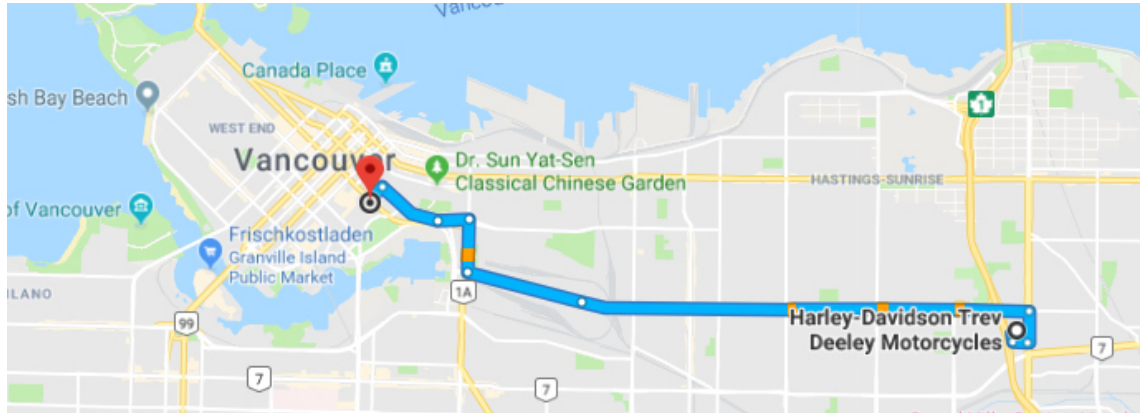
Monatliche Durchschnittstemperaturen und -niederschläge für Vancouver, 1981–2010

	Jan	Feb	Mär	Apr	Mai	Jun	Jul	Aug	Sep	Okt	Nov	Dez	
Max. Temperatur (°C)	6,9	8,2	10,3	13,2	16,7	19,6	22,2	22,2	18,9	13,5	9,2	6,3	Ø 14
Min. Temperatur (°C)	1,4	1,6	3,4	5,6	8,8	11,7	13,7	13,8	10,8	7,0	3,5	0,8	Ø 6,9
Temperatur (°C)	4,1	4,9	6,9	9,4	12,8	15,7	18,0	18,0	14,9	10,3	6,3	3,6	Ø 10,4
Niederschlag (mm)	168,4	104,6	113,9	88,6	65,0	53,8	35,6	36,7	50,9	120,8	188,9	161,9	Σ 1.189
Sonnenstunden (h/d)	1,9	3,2	4,3	6,2	7,2	7,6	9,3	8,9	7,1	3,9	2,0	1,8	Ø 5,3
Regentage (d)	19,5	15,4	17,8	14,8	13,2	11,5	6,3	6,7	8,3	15,4	20,4	19,7	Σ 169

Es gibt natürlich noch jede Menge Highlights mehr, aber wir haben nur einen Tag Zeit um uns in Vancouver umzusehen und müssen noch die Bikes übernehmen.

Harley Davidson

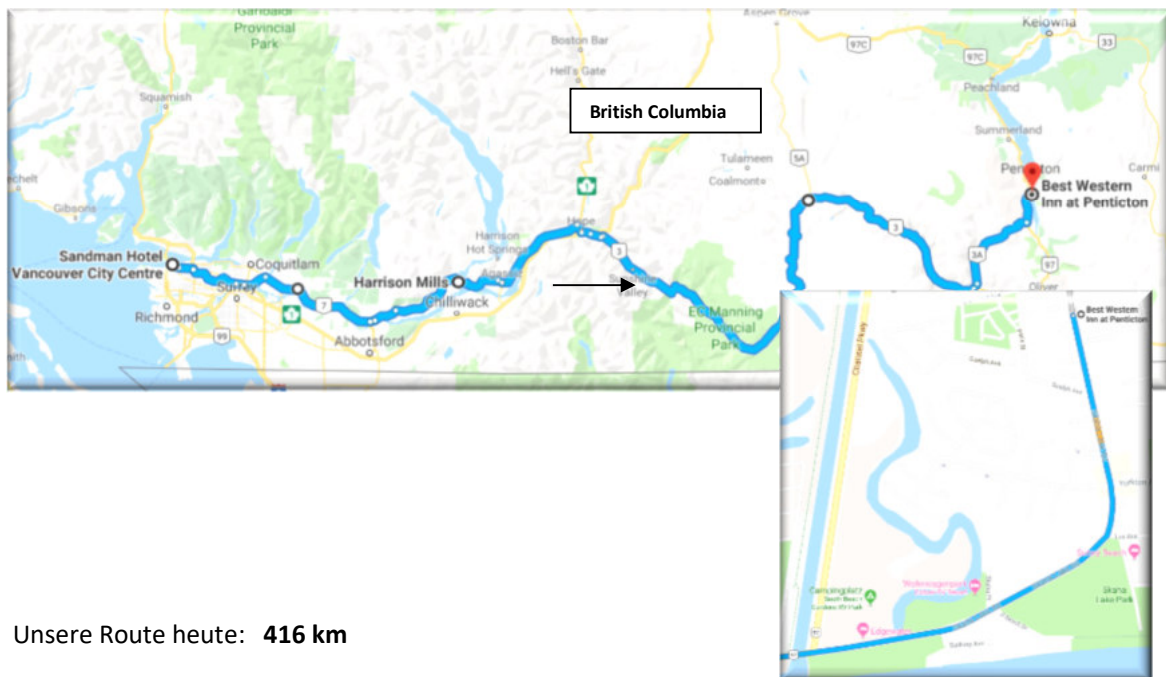
Selbstverständlich gibt es auch einen Harley-Laden in Vancouver und gar nicht so weit von unserem Hotel entfernt, ca 8 km. Ist ein Besuch wert



Sollte man einplanen.

Vancouver => Penticton am Mo, 22.07.2019

Höhe üNN: 58 => 1.214 m



Unsere Route heute: **416 km**

- ⇒ Vancouver, Hotel Sandman Richtung West auf Trans Canada Highway 1 verlassen
- ⇒ Vor Brücke über Frazer River auf die Rd 78 fahren
- ⇒ Vorm Kunstturnzentrum dann auf die Rd 7 wechseln und über den Pitt River fahren
- ⇒ Bei Agassiz dann kurz auf die Rd 9 fahren um dann wieder auf die Rd 7 zu kommen
- ⇒ Der Rd 7 dann bis Haig bzw Hope folgen (immer dem Frazer River entlang)
- ⇒ Dann über den Hyw 1 auf die Rd 3 wechseln
- ⇒ hinter Hope dann auf die Rd 3 rechts abbiegen
- ⇒ bei Keremeos dann auf die Rd 3A links abbiegen
- ⇒ bei Kaleden dann links auf die Rd 97 fahren
- ⇒ dann der Skaha Lake Road (Rd 97) bis Hotel folgen

Auf der Strecke liegen einige schöne Parks und Canyons die man sich ansehen kann

Hotel in Penticton

Best Western Inn at Penticton, 3180 Skaha Road Penticton, BC, V2A 6G4 Canada

Tel: +1 250 493 0311

email: ??

Mögliche Highlights zwischen Vancouver und Penticton


Penticton ist eine Stadt im zentralen Süden von British Columbia, Kanada, zwischen dem Okanagan Lake und dem Skaha Lake. Der Name „Penticton“ ist aus der Sprache Küsten-Salish abgeleitet und bedeutet grob übersetzt „Platz zum immer Bleiben“. In Penticton wohnen ca. 35.000 Einwohner.

Coquihalla Canyon Provincial Park



In den frühen 1900er Jahren entschied die Canadian Pacific Railway, dass eine Strecke notwendig war, um die Region Kootenay mit der BC-Küste auf der Schiene zu verbinden. Die Eisenbahn wurde über drei Gebirgszüge gebaut. In der Coquihalla-Schlucht - der Fluss schnitt einen 300 Fuß tiefen Kanal aus festem Granit. Es wurde eine gerade Linie von Tunneln gebaut, die heute als Othello-Tunnels bekannt sind. Auf dem Weg, durch die Tunnel und auf den Brücken gibt es spektakuläre Aussichtsmöglichkeiten. Dieser Park hebt den Grad der Kettle Valley Railway hervor, der durch die Schlucht und 5 Tunnel führt, die 1914 gebaut wurden. Er umfasst eine 135 Hektar große Landschaft. Es ist eine beliebte Touristenattraktion für die Stadt Hope und bietet Möglichkeiten zum Beobachten, Wandern, Angeln und Picknicken. Die Wanderwege führen zum historischen Viehweg Hope-Nicola.

Manning Park

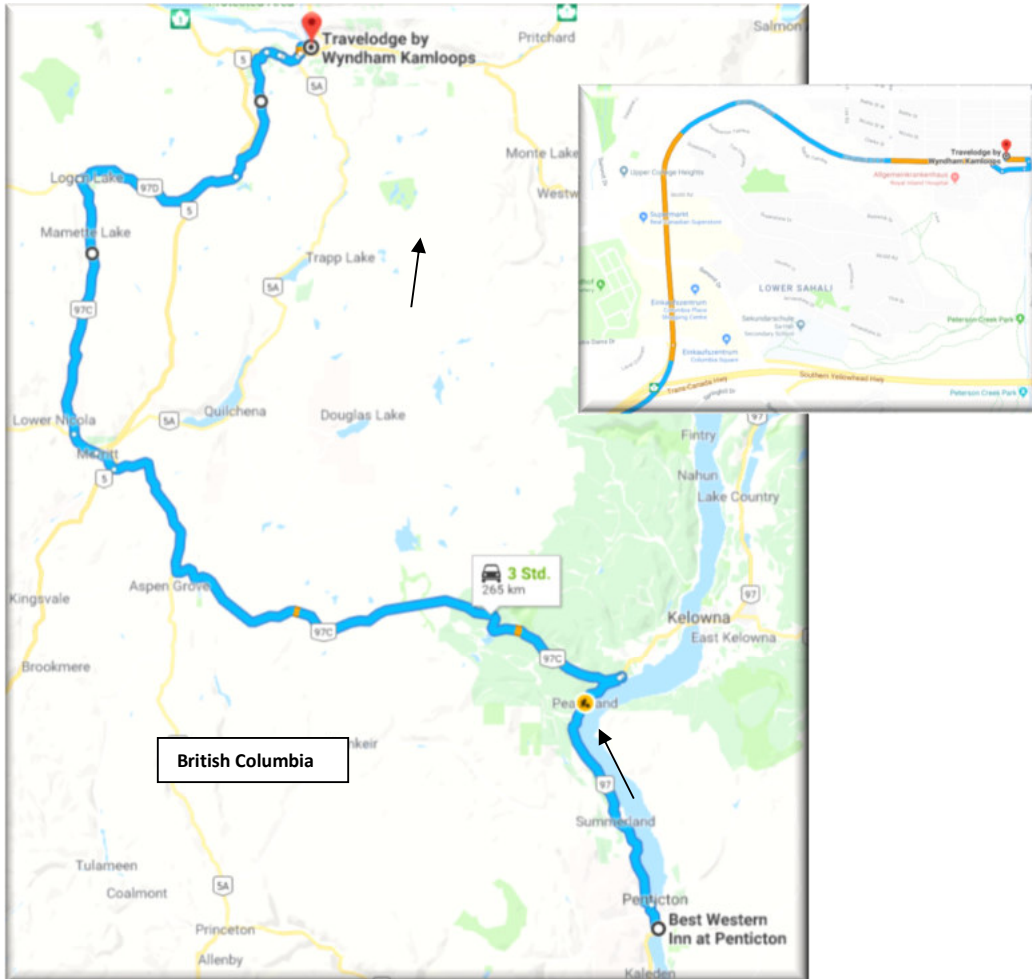


Der Manning Park ist ein in British Columbia einzigartiger Fokus der Erholung im Freien. Der Park liegt im Herzen der Cascade Mountains, nur drei Autostunden vom Lower Mainland (Vancouver) oder dem Okanagan entfernt. Das Klima und die Geografie haben diesen Park zu einem ganzjährigen Erholungsgebiet gemacht. Von Hwy halbirt 3, Manning Park ist eines der beliebtesten Reiseziele in der Provinz. Die landschaftliche Vielfalt dieses Parks, die Entwicklung der vier Jahreszeiten und der einfache Zugang sind die Hauptfaktoren, die das Interesse der Besucher wecken. Der Park bietet eine Vielzahl an landschaftlichen, historischen, Blumen- und Tierattraktionen und bietet eine große Auswahl an Sommer- und Wintererholungsmöglichkeiten.

Anmerkung:

Inwieweit wir in die Parks reinfahren und uns umschaun können, hängt von der Fahrzeit am Tag ab. Wir wollen versuchen so viel als möglich zu sehen. Es kann aber auch sein, daß wir nur kurz anhalten können. Entscheiden wir vor Ort.

Penticton => Kamloops / Alternative 1 am Di, 23.07.2019 Höhe üNN: 1.214 => 1.550 m



Unsere Route heute: **266 km**

- ⇒ Penticton auf der Westminster Avenue Richtung West verlassen
- ⇒ Dann auf Hwy 97 Richtung Norden am See entlang bis Goat Peak Reginal Park
- ⇒ Dort dann auf die Rd 97C fahren (Okanagan Connector)
- ⇒ Der Rd 97C bis Logan Lake folgen. Dort rechts abbiegen auf die Rd 97D, Meadow Creek Rd.
- ⇒ Der Meadow Creek Rd folgen. Diese geht dann in die Lac Le June Rd über
- ⇒ Die Lac Le June Rd verläuft parallel zum Hwy 5 und stößt beim Kenna Cartwright Park auf den Hwy 1, Southern Yellowhead Hwy. Hier befindet sich auch ein Harley-Händler
- ⇒ Vor Kamloops dann den Hwy 1 verlassen und auf die Coplumbia Street West fahren.
- ⇒ Diese führt uns bis zum Hotel

In Penticton oder kurz danach auf jeden Fall tanken !!

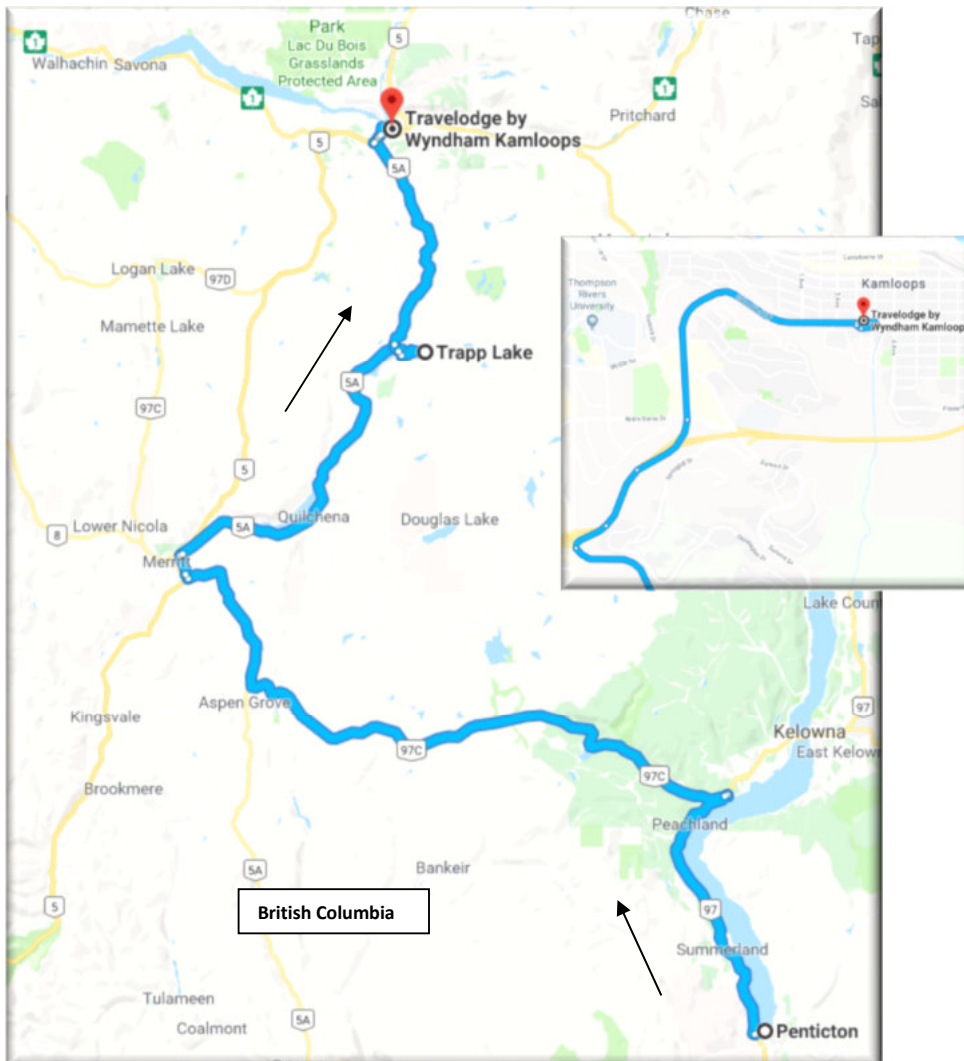
Hotel in Kamloops

Travelodge by Wyndham Kamloops, 430 Columbia Street Kamloops, BC, V2C 2T5

Tel: +1 250 372 8202

email: ??

Penticton => Kamloops / Alternative 2 am Di, 23.07.2019 Höhe üNN: 1.214 => 1.550 m



Unsere Route heute: **262 km**

- ⇒ Penticton auf der Westminster Avenue Richtung West verlassen
- ⇒ Dann auf Hwy 97 Richtung Norden am See entlang bis Goat Peak Reginal Park
- ⇒ Dort dann auf die Rd 97C fahren (Okanagan Connector)
- ⇒ Die Rd 97C geht dann auf halber Strecken in den Princeton Kamloops Hwy 5A über
- ⇒ Bei Merritt weiter auf Hwy 5A
- ⇒ Wechsel beim Vergnügungszentrum auf den Hwy 5, Columbia Street West
- ⇒ Der dann bis zum Hotel folgen

In Penticton oder kurz danach auf jeden Fall tanken !!

Hotel in Kamloops

Travelodge by Wyndham Kamloops, 430 Columbia Street, BC, V2C 2T5

Tel: +1 250 372 8202

email: ??

Mögliche Highlights zwischen Penticton und Kamloops


Kamloops ist eine Stadt in der Provinz British Columbia im Westen von Kanada. Kamloops wurde 1812 als Handelsposten der Hudson's Bay Company gegründet. Die Zuerkennung der kommunalen Selbstverwaltung für die Stadt erfolgte bereits am 1. Juli 1893. In Kamloops wohnen ca 90.000 Einwohner.

Okanagan Lake Provincial Park



Wunderschöne Sand- / Kieselstrände, umgeben von Pinien und Sagebrush, machen diesen Park zum idealen Ort zum Schwimmen und für Wassersport. Auf den zwei großen Campingplätzen im Park können Sie den Panoramablick genießen. Die Landschaft über den See, vom Strand bis zur Skyline, ist Teil des Okanagan Mountain Provincial Park, der mit dem Boot oder durch die Rückfahrt durch Kelowna erreichbar ist.

Harley Davidson in Kamloops



Anmerkungen:

Unterwegs gibt es die zwar die diversen Anhaltmöglichkeiten, z.B. am Nicola Lake oder Stump Lake, aber so richtige Highlights sind auf dem heutigen Abschnitt nicht zu erwarten. Es sei denn, wir finden vor Ort welche.

Kamloops => Golden am Mi, 24.07.2019

Höhe üNN: 1.550 m => 1.715 m



Unsere Route heute: **360 km**

⇒ Immer dem Trans Canada Highway 1 folgen

Besonderes heute:

- Für den Glacier National Park benötigen wir eine Eintrittskarte bzw. Fahrerlaubnis. Kann am Eingang des Parkes gelöst werden.
- Überquerung des Roger Passes mit einer Höhe von 1.330 m
- Zeitumstellung: bis zum Roger Pass gilt die Pacific Time. Nach Überquerung kommen wir in die Mountain Time-Zone. **Uhr 1 Stunde vorstellen**

Hotel in Golden

Days Inn by Wyndham Golden, 1416 Golden View Road Golden, BC, V0A 1H1

Tel: +1 250 344 2216

email: ??

Mögliche Highlights zwischen Kamloops und Golden

Golden ist ein Ort im südöstlichen British Columbia, Kanada, etwa 262 Straßenkilometer von Calgary, Alberta im Osten und 713 Straßenkilometer von Vancouver im Westen entfernt. Golden liegt im Columbia Valley, im Columbia-Shuswap Regional District und beheimatet eine Zweigstelle des College of the Rockies. Golden liegt auf 800 m und beheimatet ca 4.000 Einwohner.

Pritchard Provincial Park




Er umfasst einen 5 km langen Abschnitt am Ufer des South Thompson River. Die umgebende Vegetation besteht aus Espe, Pappeln, Ponderosa-Kiefer, Douglasie, Weide, russischer Olive, Hawthorne, Saskatoon-Beere, Gras und Segge. Der Park bietet wichtigen Lebensraum für Trompeterschwäne und eine Vielzahl anderer Wasservögel. Shorebirds, Passerines, Biber, Bisamratten und Otter sind ebenfalls häufig in der Gegend. Der South Thompson River enthält Forellen, Lachse und andere Fischarten.

Salmon Arm Wharf



Yard Creek Provincial Park



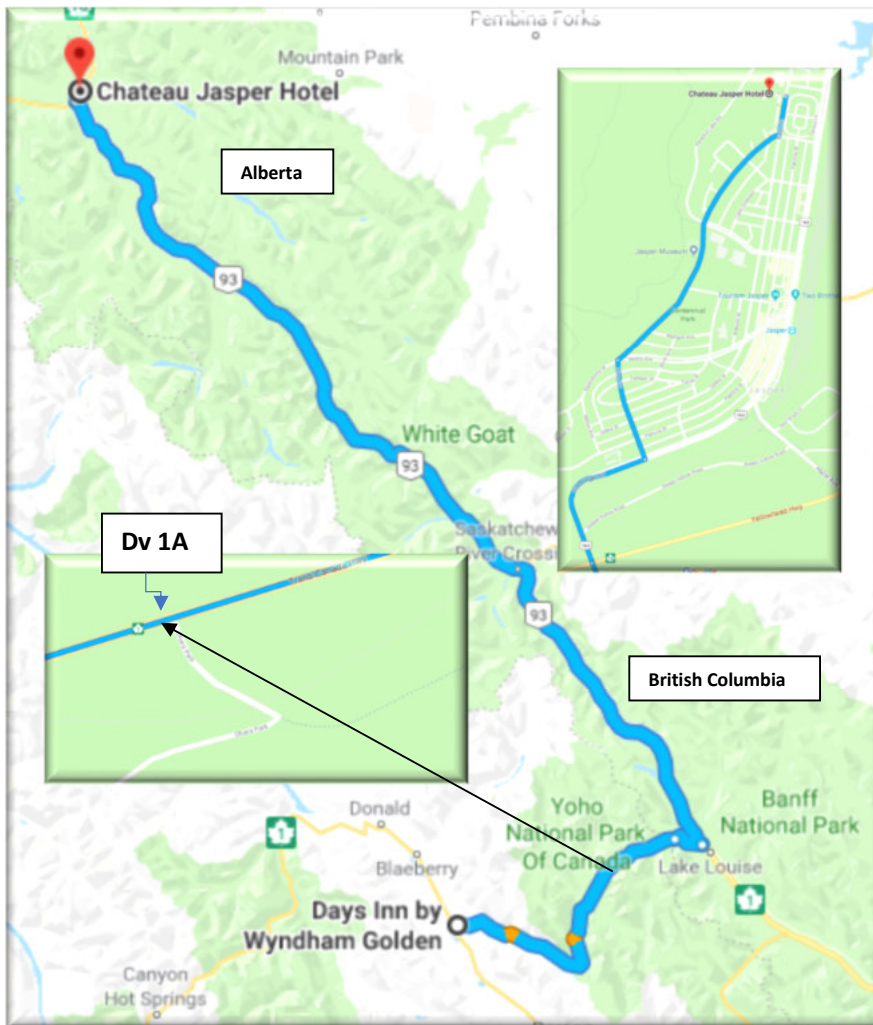
Der Provincial Park ist ein 175 Hektar großer Park, der 60 Hektar wunderschön bewaldetes Hochland und 115 Hektar Lebensraum am Ufer des Eagle River umfasst. Die Landschaft um den Yard Creek Park ist Teil des Interior-Wetbelt, der durch Zedern- und Schierwald und üppiges Unterholz geprägt wird. Der Park beherbergt eine Vielzahl von Vogelarten, darunter auch amerikanische Schöpflöffel. Diese faszinierenden kleinen Vögel tauchen in die eisigen Gewässer des Baches und auf der Suche nach Wasserinsekten unter Wasser ab. Halten Sie nach ihnen auf den Felsen am Bach Ausschau. Der Park eignet sich für uns nur zum Rasten und Beine ausstrecken. Es sei denn, einige wollen noch ein wenig wandern.

Anmerkung

Heute fahren wir an vielen Seen und Flüssen entlang. Es gibt viele Rastmöglichkeiten, etc. Ansonsten ist die Strecke auf dem Trans Canadian Hyw. 1 nicht so spektakulär obwohl wir den Roger Pass überqueren. Er ist mit einer Höhe über NN von 1.330 m nicht sehr hoch, aber in eine abemberaubende Landschaft eingebettet. Nach der Entscheidung der Canadian Pacific Railway im Jahr 1881, die südliche Route durch die Rockies am Kicking Horse Pass zu nehmen, wurde es notwendig, einen Weg durch die schwierigen und weitgehend unerforschten Selkirks zu finden. Der Namensgeber, Mr. Rogers, durchquerte diesen Pass im nächsten Jahr und überwand so das letzte große geographische Hindernis, das vor der Eisenbahnlinie stand. Die steile Neigung und die Anfälligkeit für Lawinen machten den Pass zu einem verräterischen Teil der Strecke, der 1916 vom angrenzenden Tunnel umfahren wurde. Mit der Einweihung des Trans-Canada-Highway im Jahr 1962 war er jedoch wieder Teil einer nationalen Route.

Golden => Jasper am Do, 25.07.2019

Höhe üNN: 1.715 => 1.060 m



Highlight ist der Icefields Parkway.

Weiter Points sind:

Panther Falls
Columbia Icefield
Glacier Skywalk
Tangle Creek Falls
Stutfield Glacier
Sunwapta Falls
Athabasca Falls

Unsere Route heute: **308 km**

- ⇒ Golden auf Hwy 1 verlassen und diesem folgen bis Lake Louise
- ⇒ In Lake Louise links auf Lake Louise Drive 1A abbiegen
- ⇒ Der 1A folgen bis Fairmont Chateau Lake Louise
- ⇒ Dann wieder zurück auf die Rd 93, Icefields Parkway Richtung Norden

Alternative wäre, wenn Dv 1A befahrbar ist, diesen bis zum Chateau Lake Louise zu nehmen. Der Abzweig liegt 2 km hinterm Wapta Lake. Links abbiegen. Ob machbar müssen wir vor Ort klären !

Unbedingt vor dem Icefields Parkway volltanken !!

Hotel in Jasper

Chateau Jasper, 96 Gelkie Street Jasper, AB TOE 1E0

Tel: +1 587 802 352

email: resmail@mpljasper.com


Mögliche Highlights zwischen Golden und Jasper

Der Jasper-Nationalpark in den kanadischen Rocky Mountains umfasst ein riesiges Wildnisgebiet in der Provinz Alberta, das sich durch Gletscher, Seen und Gipfel wie den 3.363 m hohen Mount Edith Cavell auszeichnet. Der Icefields Parkway, eine Straße, die in der Stadt Jasper beginnt, führt an subalpinen Wäldern und am riesigen Columbia-Eisfeld vorbei. Beliebte Outdoor-Aktivitäten sind Wandern, Campen und Skifahren. Zu den einheimischen Wildtieren gehören Wapitis, Elche, Dickhornschafe und Bären. Jasper an sich ist ein Bergstädtchen auf 1.060 m mit ca 5.000 Einwohnern in der kanadischen Provinz Alberta und das gewerbliche Zentrum des Jasper-Nationalparks.

Lake Louise




Icefields Parkway




Columbia Icefield



Skywalk Glacier Icefield




Sunwapta Falls



Athabasca Falls - ab hier den Hyw 93A fahren



Marmot Basin - Skigebiet

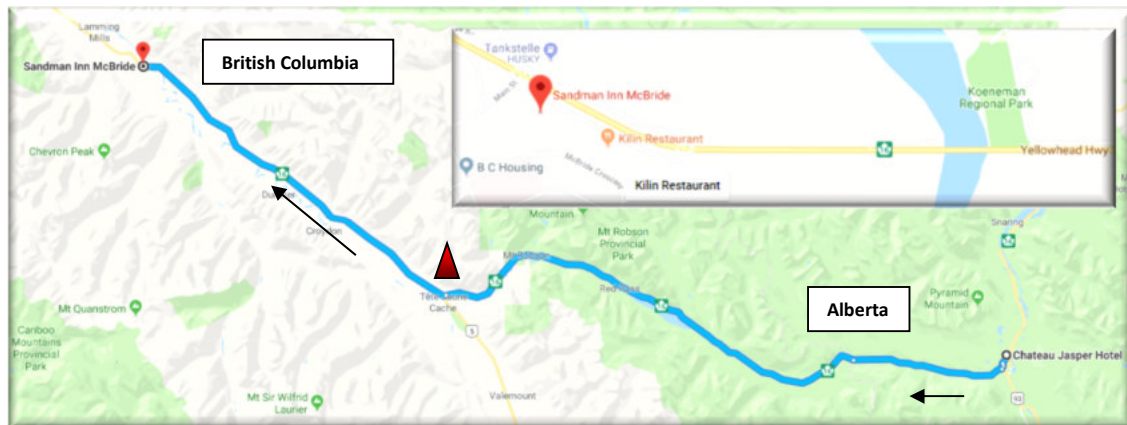


Alle Sehenswürdigkeiten sind entlang des Highway in der aufgeführten Reihenfolge platziert und liegen direkt oder in unmittelbarer Nähe des Icefields Parkway. Diese Region ist der kälteste Abschnitt der Tour. Hier haben wir mit folgenden Temperaturen zu rechnen:

	Januar	Februar	März	April	Mai	Juni	Juli	August	September	Oktober	November	Dezember
Ø. Temperatur (°C)	-11.5	-8.4	-2.4	3.3	8.5	12.4	15	14.1	9.6	4.7	-3.7	-8.7
Min. Temperatur (°C)	-16.6	-12.2	-8.3	-2.9	1.7	5.7	7.8	6.9	2.9	-0.8	-8.2	-13.3
Max. Temperatur (°C)	-6.4	-0.6	3.5	9.6	15.4	19.1	22.2	21.3	16.3	10.3	0.9	-4.1
Ø. Temperatur (°F)	11.3	20.5	27.7	37.9	47.3	54.3	59.0	57.4	49.3	40.5	25.3	16.3
Min. Temperatur (°F)	2.1	10.0	17.1	26.8	35.1	42.3	46.0	44.4	37.2	30.6	17.2	8.1
Max. Temperatur (°F)	20.5	30.9	38.3	49.3	59.7	66.4	72.0	70.3	61.3	50.5	33.6	24.6
Niederschlag (mm)	39	23	20	25	36	60	62	60	45	34	32	33

Jasper => McBride am Fr, 26.07.2019

Höhe üNN: 1.060 => 727 m



Unsere Route heute: **167 km**

- ⇒ Hotel Richtung Südwest auf der Rd 16 verlassen und bis zum Yellowhead Hwy fahren
- ⇒ Dann rechts auf den Hwy 16 Richtung Westen abbiegen
- ⇒ Hwy bis McBride 16 folgen
- ⇒ In McBride dann links auf Main Street fahren und gleich wieder links in S.E. Frontage Rd.

Heute haben wir Zeit:

Man könnte mit dem Sky Traim (Gondelbahn) auf den Whislars Peak fahren und die Aussicht genießen

Besonderheiten heute:

- Zeitumstellung: bis auf etwa halber Strecke gilt die Mountain Time-Zone die dann in die Pacific Time wechselt. **Uhr 1 Stunde zurückstellen**

Hotel in McBride

Sandman Inn McBride, 1051 SE Frontage Road, McBride, BC

Tel: +1 250 569 2285

email: reservations@sandman.ca

Mögliche Highlights zwischen Jasper und McBride

McBride ist ein Dorf mit ca 600 Einwohnern in der Robson Valley Region in British Columbia, Kanada. Das Dorf liegt 210 km südöstlich von Prince George, British Columbia, und 166 km westlich von Jasper, Alberta. McBride wurde 1932 gegründet und befindet sich im Robson Valley, umgeben von den Rocky Mountains und den Cariboo Ranges.

Jasper SkyTram




Die Jasper SkyTram ist die höchste und längste Seilbahn in Kanada. Sie wurde 1964 erbaut und erreicht eine Höhe von 2.263 Metern über dem Meeresspiegel. Sie ist 6 km von Jasper, Alberta und dem Whistlers Mountain entfernt. Das Abenteuer beginnt an der Talstation auf 1.258 m wo man in eine vollständig geschlossene Gondel einsteigt und eine atemberaubende Fahrt startet. Auf der 7-minütigen Fahrt mit der



Jasper SkyTram hinauf auf den Gipfel wird man von einem erfahrenen Gondelfahrer begleitet, der einem die vielen Sehenswürdigkeiten aufzeigt und alle Fragen beantwortet. Angekommen auf dem Gipfel in einer Höhe von 2.263 m kann man dann die grandiose Aussicht in vollen Zügen genießen.

Rearguard Falls

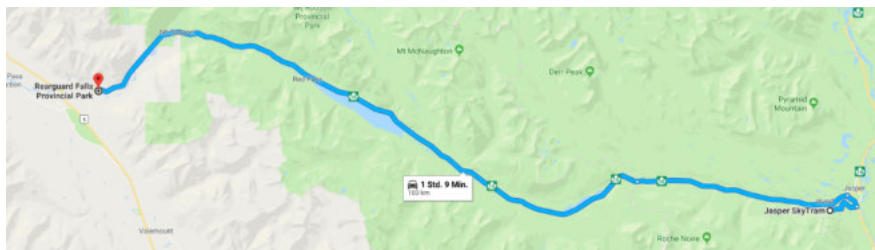


Der Rearguard Falls Provincial Park ist ein nur 49 Hektar großer Park im Westen der kanadischen Provinz British Columbia. Der Park liegt etwa 5 Kilometer östlich von Tête Jaune Cache am nördlichen Teilabschnitt des Trans-Canada Highway. Der Aussichtspunkt Rearguard Falls bietet Reisenden eine ausgezeichnete Gelegenheit, das Ende einer langen Reise durch den Chinook, den größten des Pazifiklachs, zu erleben. Diese Fische haben mehrere Jahre auf See

überlebt, um in den Fluss ihrer Geburt, den mächtigen Fraser, zurückzukehren. Von seiner Mündung im unteren Festland von British Columbia bis zu diesem Punkt sind die Chinook über 1200 km stromaufwärts gereist. Einige mögen erfolgreich über diese Fälle kämpfen, um den Kies oben zu erreichen, aber für die meisten ist Rearguard Falls das Ende ihrer Reise.



Lage der Sehenswürdigkeiten



McBride => Quesnel am Sa, 27.07.2019

Höhe üNN: 727 => 1.070 m



Unsere Route heute: **319 km**

- ⇒ Auf Yellowhead Hwy 16 Richtung Nordwest
- ⇒ Bei Prince George dann auf den Kariboo Hwy 97 Richtung Süden wechseln
- ⇒ Hwy 97 dann bis Quesnel folgen

Hotel in Quesnel

Travelodge by Wyndham Quesnel, 524 Front Street Quesnel, BC, V2J 2K6

Tel: +1 250 992 7071

email: ??

Mögliche Highlights zwischen McBride und Quesnel

Quesnel ist eine Stadt auf ca. 480 m mit ca. 10.000 Einwohnern im Cariboo Regional District der kanadischen Provinz British Columbia. Die Gemeinde liegt an der Einmündung des Quesnel River in den Fraser River.

Park Sugarbowl Grizzly Den Protected Area



Der Park liegt am Highway 16 etwa 95 km östlich von Prince George und umfasst den Grand Canyon of the Fraser. Dieser Park schützt einen Bestandteil der alten Zeder-Hemlocktanne und bietet einen hervorragenden Lebensraum für Grizzlybären, Martin und Karibus. Es ist auch ein wichtiger Karibik-Bewegungskorridor. Das Gebiet umfasst ein weiterentwickeltes Wegesystem, das beliebte Erholungsmöglichkeiten im alpinen Hinterland nahe Prince George bietet.

Mt Purden

Ist ein Ski-Gebiet in den gegenüberliegenden Bergen vom Lake Purden.

Tabor Mountain Wildlife Observation Area






Fort George Canyon Provincial Park





Dieser kleine, 178 Hektar große Park besteht aus zwei Parzellen auf beiden Seiten des Fraser River südlich der Stadt Prince George. Öffentliche Erholungsmöglichkeiten und Zugangswege sind an der Westseite des Flusses verfügbar. Bis 1914 war der Fraser River die Autobahn in und aus diesem Teil von British Columbia. Fort George Canyon war eines der Hindernisse, mit denen die Schiffe navigieren mussten. Dieser Canyon ist schnell und gefährlich und bietet zahlreiche Strudel und massive, zerklüftete Felsen nahe der Oberfläche. Der Park ist nur für Tagesbesuche der Gäste geöffnet.

Harley Davidson in Prince George

CONNECT WITH US   

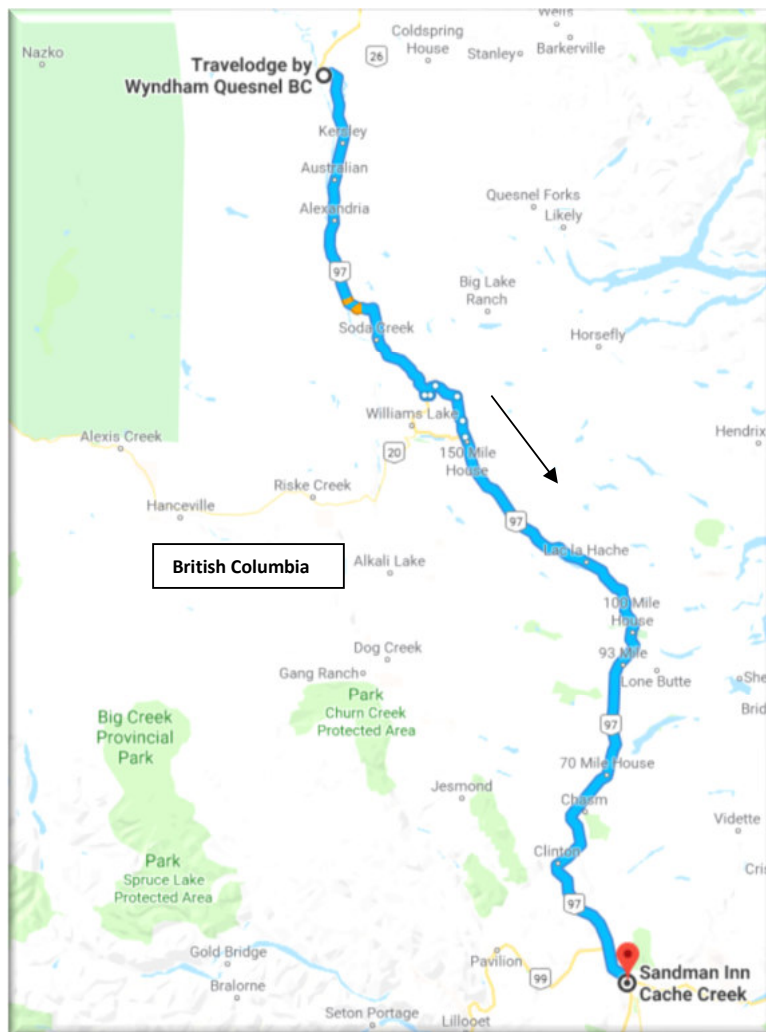
2629 VANCE RD PRINCE GEORGE, BC V2N 1N5 DEALER #7010

 MAP & HOURS **1.866.564.6667**



Quesnel => Cache Creek am So, 28.07.2019

Höhe üNN: 1.070 => 1.264 m



Unsere Route heute: **322 km**

⇒ Immer dem Kariboo Hwy 97 Richtung Süden folgen

Hotel in Cache Creek

Sandman Inn Cache Creek, 987 Highway 1 S, Cache Creek, BC V0K 1H0, Canada

Tel: +1 250 457 6284

email: reservations@sandman.ca

Mögliche Highlights zwischen Quesnel und Cache Creek

Cache Creek ist ein Dorf auf ca 400 m mit ca 1.000 Einwohnern im südlichen Teil der kanadischen Provinz British Columbia. Cache Creek hat seine Bedeutung als Verkehrsknotenpunkte zwischen den Highways 1 und 97 sowie Endpunkt des Highway 99. Cache Creek wurde 1967 gegründet.

Cariboo's Corn Maze



Ist eine australische Ranch am Fraser River mit angegliedertem Maislabyrinth. Hier kann man das Leben auf einer Ranch live erleben und auch die Betreiber der Ranch kontaktieren. Immer ein Stop wert.


Lac La Hache Provincial Park

Lac La Hache ist einer der beliebtesten Erholungsseen entlang des Highway 97. Es gibt viele Geschichten, die erklären, wie der See benannt wurde. Laut einem erhielt es seinen Namen, als ein Trapper seine einzige Axt beim Hacken eines Lochs im zugefrorenen See verlor. Heute ist der Lac La Hache Park ein Haltepunkt für müde Reisende. Die kühlen, grünen Nadelbäume liegen inmitten eines herrschaftlichen Douglas-Waldes und schützen die Reisenden vor der heißen Sonne von Cariboo.



108 Heritage Site

Eine Ansammlung von Häusern aus dem 19.-ten Jahrhundert am 108 Mile Lake gelegen. Hier kann man den Goldrausch noch wahrhaftig erleben.



Historic Hat Creek

Der historische Hat Creek liegt an einem der wenigen Abschnitte der ursprünglichen Cariboo Wagon Roads, die der Öffentlichkeit noch zugänglich sind. Die Ranch umfasst fast 130 Hektar Felder und Hügel im sonnigen Süden von BC. Die Gebäude stehen wie 1901; Einige wurden bereits 1860 gebaut. Zwischen 1885 und 1905 erleben sie die verkehrsreichste Transportzeit entlang der Straße, die den Bedürfnissen von Güterwagen und Passagieren der Linie BC Express dient.



Cache Creek => Whistler, Alternative 1 am Mo, 29.07.2019 Höhe üNN: 1.264 => 1.766 m



Unsere Route heute: **216 km**

- ⇒ Hwy 97 Richtung Norden bis Umspannwerk
- ⇒ Dann auf die Duffey Lake Rd 99 Richtung West fahren
- ⇒ Duffey Lake Rd 99 bis Whistler folgen

Hotel in Whistler

Pinnacle Hotel Whistler Village, 4319 Main Street Whistler, BC, V8E 1B1

Tel: +1 604 938 3218

email: info@pinnaclehotels.ca

Cache Creek => Whistler, Alternative 2 am Mo,29.07.2019

Höhe üNN: 1.264 => 1.766 m



Unsere Route heute: **274 km**

- ⇒ Trans Canada Hwy 1 Richtung Süden bis Lytton
- ⇒ dort auf Lytton-Lillooet Hwy 12 Richtung Norden fahren
- ⇒ bei Lillooet dann auf die Duffey Lake Rd 99 Richtung Südwest fahren
- ⇒ Duffey Lake Rd 99 bis Whistler folgen

Hotel in Whistler

Pinnacle Hotel Whistler Village, 4319 Main Street Whistler, BC, V8E 1B1

Tel: +1 604 938 3218

email: info@pinnaclehotels.ca

Mögliche Highlights zwischen Cache Creek und Whistler

Whistler ist eine Stadt auf ca 670 m mit ca 12.000 Einwohnern nördlich von Vancouver im kanadischen Bundesstaat British Columbia und liegt im Whistler Blackcomb, einem der größten Skigebiete Nordamerikas. Neben dem Skifahren und Snowboarding in der Region sind im Olympic Park, einem Veranstaltungsort der Olympischen Winterspiele 2010 in Vancouver, auch Schneeschuhgehen, Schlittenfahren und Skispringen möglich. Das Zentrum von Whistler ist ein kompaktes Fußgängerdorf im Chalet-Stil am Fuße der Berge Whistler und Blackcomb.

Blackcomb Brücke

Es geht es mit der Gondel auf den Berg. Die Cloudraker Skybridge erstreckt sich über 130 m vom Whistler Peak bis zum West Ridge und überquert die Whistler Bowl. Der Raven's Eye Cliff Walk besteht aus einer Aussichtsplattform mit 360 ° -Ansichten vom Whistler's Peak. Der freitragende Gang, der sich 12,5 m vom Westgrat entfernt erstreckt, bietet einen aufregenden Blick über die Whistler Bowl. Rauf geht es mit der Gondel



Nairn Falls



Anmerkung:

Ansonsten ist die Straße die Sehenswürdigkeit

Whistler => Nanaimo (Vancouver Island) am Di, 30.07.2019

Höhe üNN: 1.766 => 217 m



Unsere Route heute: **169 km**

- ⇒ Duffey Lake Rd 99 Richtung Süden bis Caulfield folgen
- ⇒ In Caulfield dann auf den Trans Canada Hwy 1 wechseln
- ⇒ Hwy 1 bis Horseshou Bay – Fährterminal folgen
- ⇒ Fähre Richtung Nanaimo / Vancouver Island nehmen. Fahrzeit ca 2 h

- ⇒ Vancouver Island
- ⇒ In Nanaimo die Rd 19 bis South Wellington nehmen
- ⇒ Dort dann auf den Hwy 1 Richtung Norden fahren
- ⇒ Hinter Tankstelle Husky dann zum Hotel abbiegen

Hotel in Nanaimo

Travelodge Wyndham Nanaimo, 96 Terminal Avenue North Nanaimo, BC, V9S 4J2

Tel: +1 250 754 6355

email: ??

Mögliche Highlights Nanaimo

Vancouver Islands "zweite Metropole", Nanaimo, mit rund 80.000 Einwohnern, wird niemals die Faszination des touristischen Anziehungspunkts Victoria haben, aber die Harbour City hat seit den 1990er Jahren einige ruhige Upgrades erlebt. Nanaimo ist aus gutem Grund als Hafenstadt bekannt. Wie ein langer, schmaler Finger liegt die Stadt im mittleren Süden der Ostküste von Vancouver Island. Vor allem in der Commercial Street tauchen einige gute Geschäfte und Restaurants sowie ein gutes Museum auf. Mit speziellen Fährverbindungen vom Festland aus ist die Stadt auch ein praktischer Knotenpunkt, um den Rest der Insel zu erkunden.

Hafenpromenade



Wal-watching



Anmerkung:

Ausgangspunkt vieler Aktivitäten wie Wal-Watching, Kajak-Fahrten, Tauchen, Rundflüge mit Wasserflugzeugen und vieles mehr.

Vancouver Island / Nanaimo am Mi, 31.07.2019

Heute ist Wal-Watching in den Gewässern um Cowichan angesagt.



Wir wollen um 12 Uhr auf dem Boot sein. Entfernung von Nanaimo ca **60 km**, also Abfahrt am Hotel um 10 Uhr

Unser Veranstalter ist:

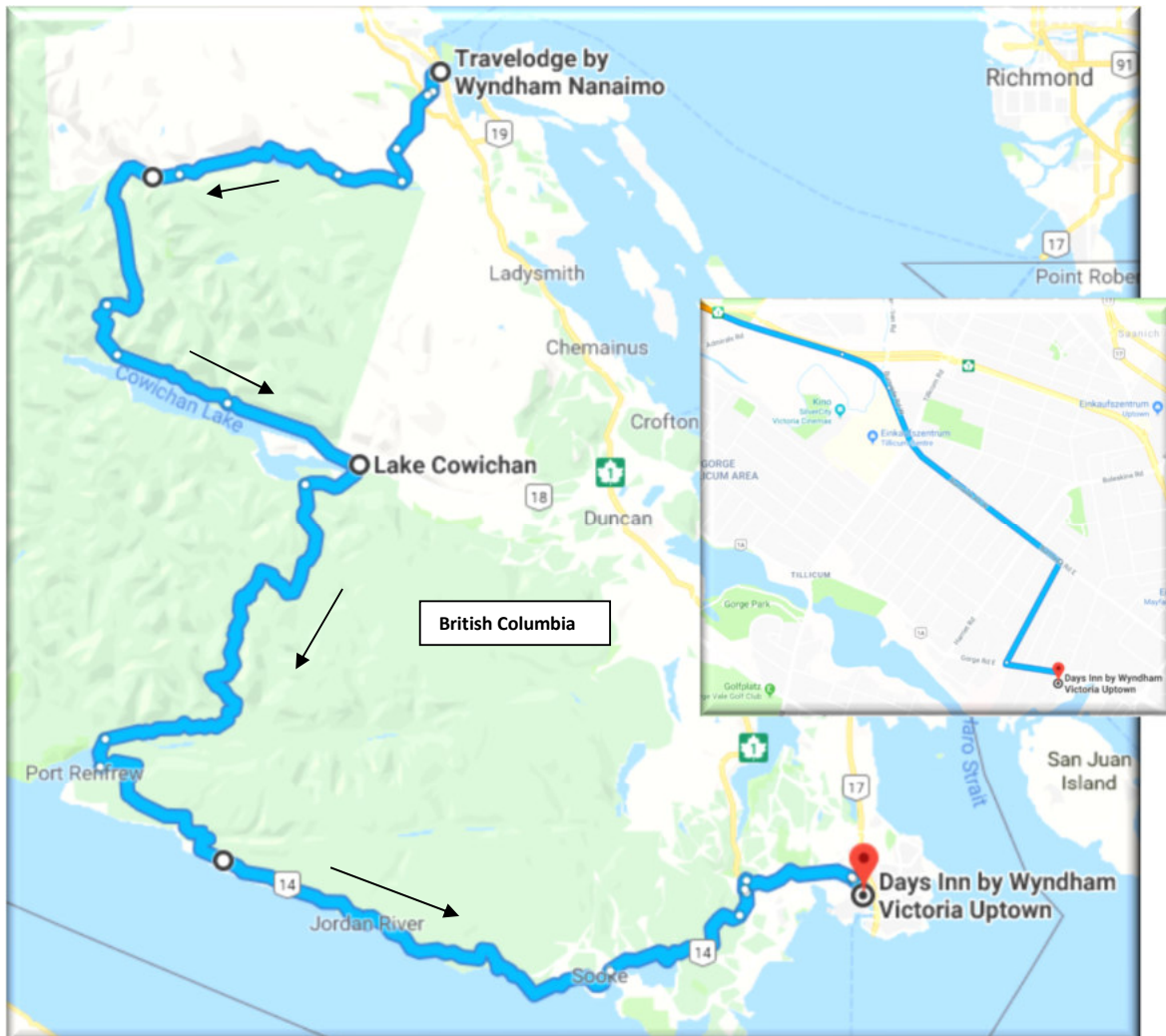
Ocean Ecoventures Whale Watching

1721 Cowichan Bay Rd, Cowichan Bay, BC V0R 1N0, Kanada

Tel: +1 250-748-3800 oder +1 866 748 5333

email: simon@oceanecoventures.com oder tours@oceanecoventures.com

<https://oceanecoventures.com/>



Unsere Route heute: **265 km**

- ⇒ Nanaimo auf der Nanaimo Lakes Road Richtung Süden verlassen
- ⇒ Links abbiegen auf die SE Forkes Road und Richtung Süden folgen
- ⇒ Dann rechts auf die Nanaimo River Road abbiegen
- ⇒ Dieser folgen und links auf die N Shore Road abbiegen und immer am Ufer des Cowichan Lake entlang fahren. Übergang zur Youbou Road bis zur Kreuzung Rd/Hwy 18
- ⇒ Dann über die Conwichean Lake Road, South Shore Road bis Mesachie Lake
- ⇒ Dort auf die Pacific Marine Road wechseln Richtung Port Renfrew
- ⇒ Ab Port Renfrew der Rd 14 bis Victoria folgen

Hotel in Victoria

Days Inn Victoria Uptown, 229 George Road East, Victoria British Columbia V9a 1L1

Tel: +1 250 388 6611

email: info@daysinnvictoriauptown.com

Mögliche Highlights zwischen Nanaimo und Victoria

Das Highlight ist die Straße. Teilweise ohne Mittelstreifen quer durch die Insel, vorbei an vielen Seen. Die Landschaft ist flach und dicht bewaldet. Vorsicht vor den Bären. Die ein oder andere Rast am Seeufer ist geprägt durch tolle Aussichten.

Botanical Beach Provincial Park



Anmerkung:

Ruhiger Tag zum biken und relaxen

Vancouver Island / Victoria am Fr, 02.08.2019

Heute ist erst mal Sightseeing angesagt. Hop-on and Hop-off.



Und dann schauen wir mal weiter.

Mögliche Highlights Victoria

Victoria, die Hauptstadt von British Columbia, liegt am zerklüfteten Südzipfel von Vancouver Island. Die Stadt eignet sich dank ihrer zahlreichen Grünflächen ideal für Outdoor-Aktivitäten. Die britische Kolonialvergangenheit zeigt sich in der viktorianischen Architektur, die die Stadt prägt, darunter das stattliche Herrenhaus Craigdarroch Castle. Zu den prächtigen Gartenanlagen Victorias zählen die 55 Acre (22 Hektar) großen Butchart Gardens mit Blumenbeeten, Statuen, Wasserspielen und einem Karussell.



Victoria wurde 1843 von James Douglas als Handelsposten der Hudson's Company Bay ge-gründet. Bis in die Gegenwart ist das britische Erbe in den Doppeldeckerbussen, Pferdekutschen, gepflegten Gartenanlagen und Teehäusern der Stadt lebendig. Die Stadt ist heute ein kosmopolitisches Zentrum mit einer dynamischen Unterhaltungsszene (werden wir testen) und zahlreichen wunderbaren Sehenswürdigkeiten. Diese kann man am besten mit dem Hop-On-Hop-Off-Bus erkunden.


	Jan	Feb	Mär	Apr	Mai	Jun	Jul	Aug	Sep	Okt	Nov	Dez	
Max. Temperatur (°C)	6,9	8,4	10,5	13,4	16,6	19,3	21,9	22	19,4	14,2	9,5	6,9	Ø 14,1
Min. Temperatur (°C)	0,7	1,4	2,3	4,1	6,9	9,3	10,8	10,8	8,4	5,3	2,7	1,0	Ø 5,3
Temperatur (°C)	3,8	4,9	6,4	8,8	11,8	14,4	16,4	16,4	14	9,8	6,1	4	Ø 9,8
Niederschlag (mm)	136,6	107,8	78	44,5	36,5	32	19,5	23,9	30,4	75,7	147,2	151,2	Σ 883,3
Sonnenstunden (h/d)	2,2	3,2	4,6	6,3	7,9	8,4	10,4	9,7	7,3	4,5	2,5	1,9	Ø 5,8
Regentage (d)	17,8	16,1	16,2	13,2	11,6	10	5,7	5,6	7,4	13,2	18,7	18,7	Σ 154,2
Luftfeuchtigkeit (%)	87	84	80	75	74	73	73	75	79	85	87	88	Ø 80

Fishermans Warf



Fishermans Wharf liegt im Inner Harbour von Victoria und ist eigentlich eine Bootssiedlung. Man erreicht diesen Platz mit einem der kleinen kugelrunden Fährboote und steigt dort für einen kleinen Spaziergang aus, der über schwankende Planken von einem Fischerhaus zum Nächsten führt. Hier leben Fischer, die den selbst gefangenen Fisch auch gleich zu leckeren Imbissen und auch größeren Mahlzeiten verarbeiten. Wer also gerne Fisch isst, sollte hier unbedingt vorstellig werden, es lohnt sich. Auch Seehunde, die sich in der Sonne aalten, sind zu bestaunen.

Fan Tan Alley



Ist einer der meist fotografierten Plätze in Victoria. Ein Stadtteil in Chinatown mit verwundenen Gassen, ausländischen Gerüchen und ein pulsierendes Leben.

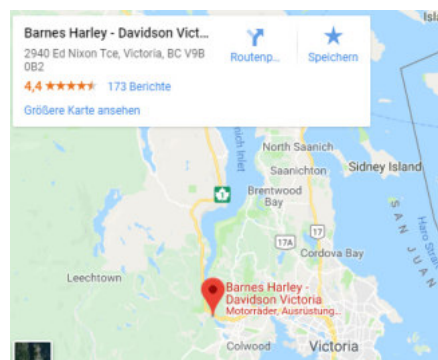
Parlamentsgebäude



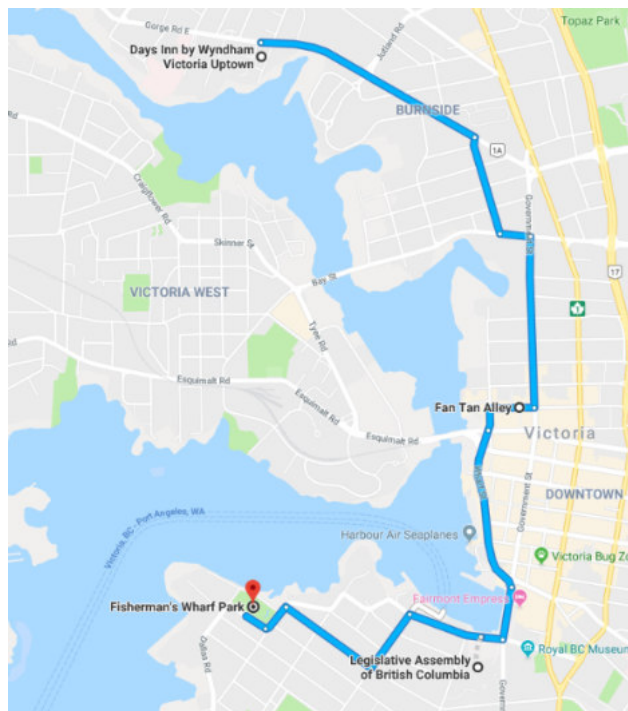
Rundflug mit dem Wasserflugzeug



Harley Davidson

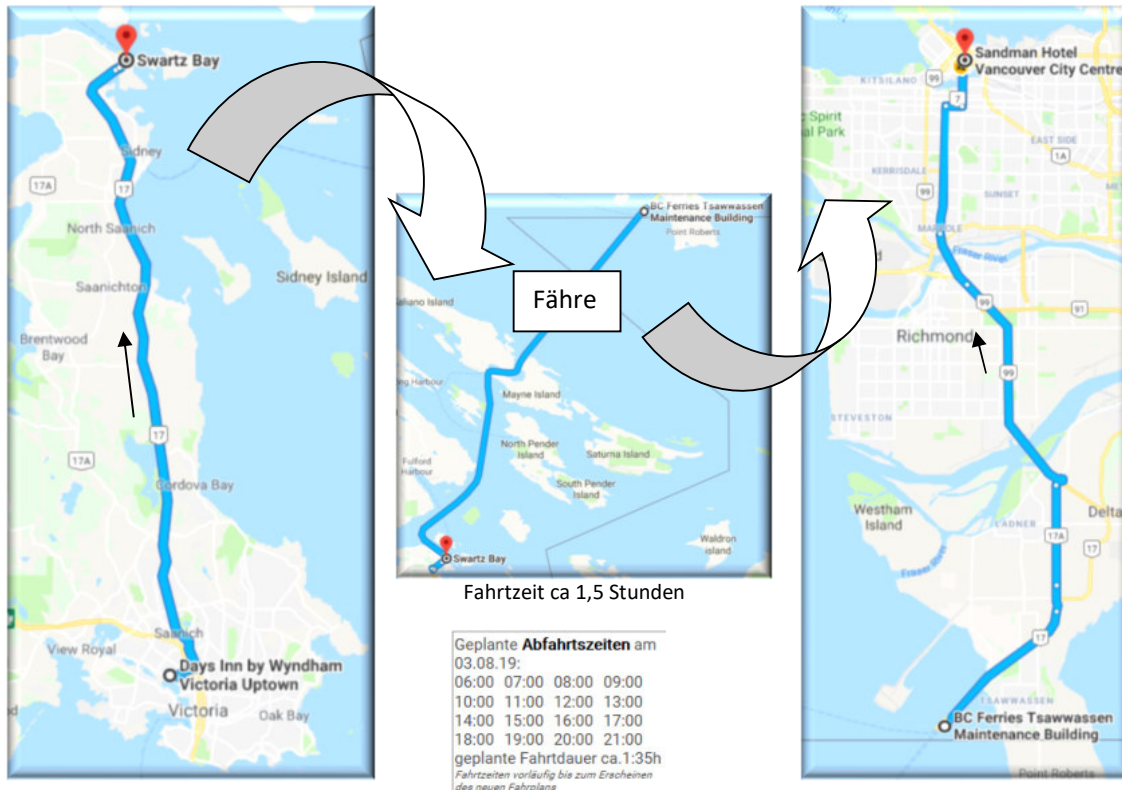


Lage der Sehenswürdigkeiten



Victoria => Vancouver am Sa, 03.08.2019

Höhe üNN: 94 => 58 m



Unsere Route heute: **30 km** bis zur Fähre, **2h** mit Fähre, **36 km** bis zum Hotel.

- ⇒ Rd 17 Richtung Norden bis Fährterminal Swartz Bay nehmen
- ⇒ Ankunft Vancouver Fährterminal nach ca 2h Fahrt
- ⇒ Dort die Rd 17 nehmen Richtung Nordost
- ⇒ Am Kreuz Deltaport Way auf die Rd 17A Richtung Norden wechseln
- ⇒ Rd 17A folgen bis zum Vancouver-Blaine Hwy 99
- ⇒ Am Kreuz dann dem Hwy 99 Richtung Nordost folgen
- ⇒ Der Hwy 99 geht nach Brücke über den Frazer River in die Oak Street über.
- ⇒ Dieser nach Norden folgen und dann rechts auf die W 12 th Avenue abbiegen
- ⇒ Vorm Rathaus dann links in die Cambie Street abbiegen. Auf der Cambie Street Bridge rechts halten und in die Smither Street fahren.
- ⇒ 3 Querstraßen hinter Stadion wieder in die Cambie Street rechts abbiegen und weiter bis zum Hotel

Rest des Tages zur freien Verfügung

Hotel in Vancouver

Sandman Hotel Vancouver City, 180 W Georgia St, Vancouver,
BC V6B, 4P4 Kanada

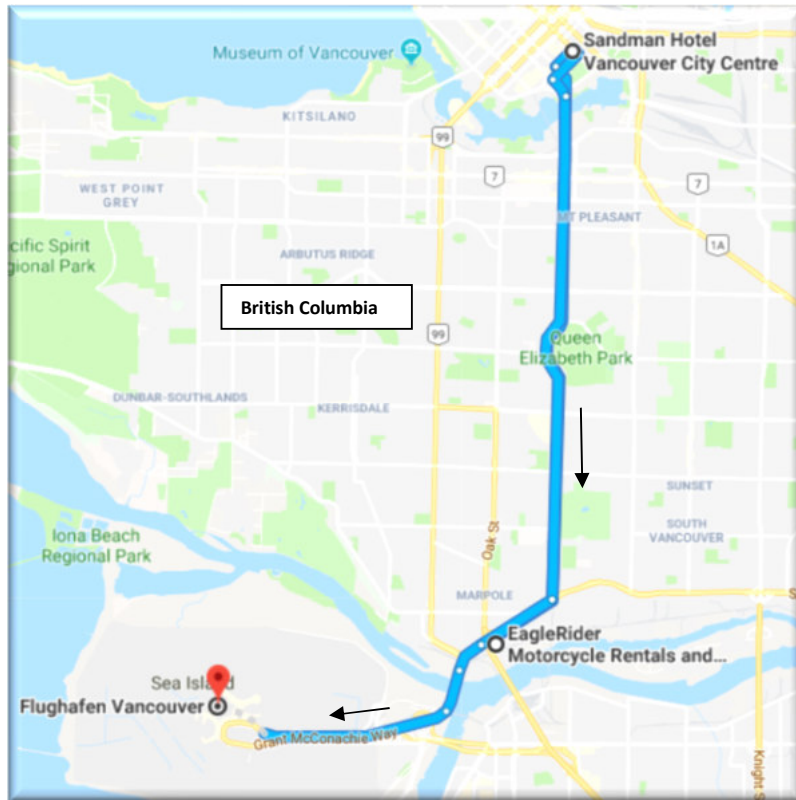
Tel: +1 604 681 2211

email: reservations@sandman.ca

Vancouver, So, 04.08.2019

Höhe üNN: 58 m

Programm heute: Bikes abgeben und Heimreise antreten.



Unsere Route heute: **14 km** bis EagleRider und dan nochmals **6 km** bis zum Flughafen.

- ⇒ Transfer zu EagleRider – **muß noch organisiert werden !**
- ⇒ Bikes abgeben
- ⇒ Flughafentransfer - **muß noch organisiert werden!**

Flugdaten:

- ⇒ Abflug um 17.35 Uhr mit DE 2455 nach Frankfurt.
- ⇒ Ankunft Frankfurt am Montag, den **05.08.2019** um **12.50 Uhr** Ortszeit wieder an.